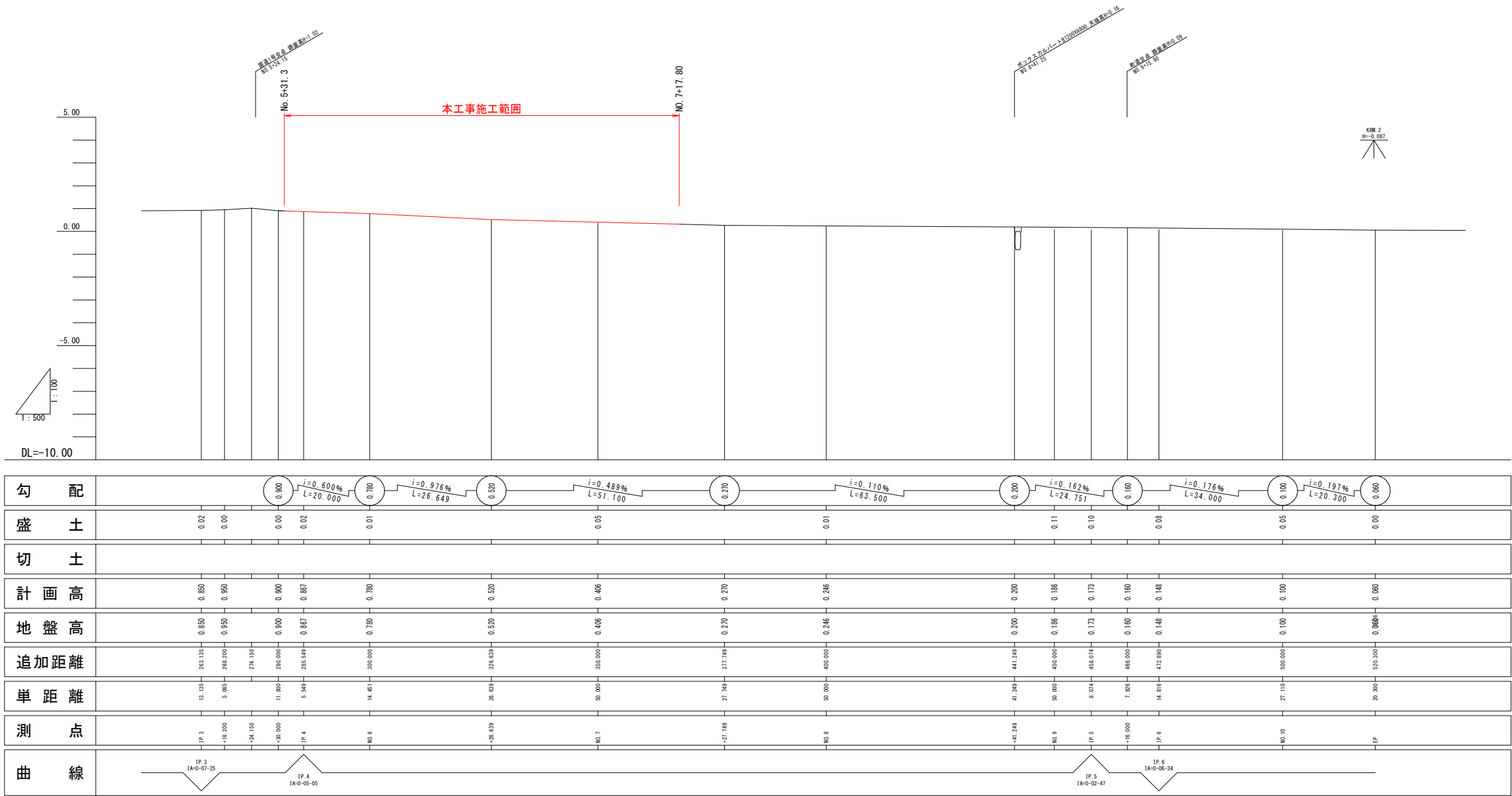


凡 例  
左側 側溝天端高さ  
▽0.80  
道路センター 横断勾配:-2.0%  
▽0.850

工 事 名	町道富洲原駅天ヶ須賀線舗装改良工事		
施工箇所名	三重郡川越町大字豊田地内		
図面の種類	平 面 図		
縮 尺	S=1：500	図面番号	1
発注機関名	三 重 郡 川 越 町		



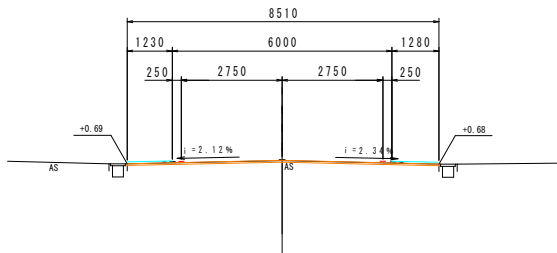
工 事 名	町道富洲原駅天ヶ須賀線舗装改良工事		
施工箇所名	三重郡川越町大字豊田地内		
図面の種類	縦断面図		
縮 尺	V=1 : 100 H=1 : 500	図面番号	2
発注機関名	三 重 郡 川 越 町		

標準断面図

S = 1 : 100

NO. 6

6H=0.77  
FH=+0.780

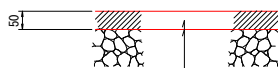


DL=-4.00

舗装構成

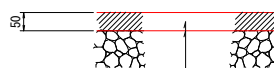
S = 1 : 10

車道舗装 1



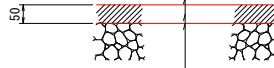
表層工：再生密粒度アスコン（13） t=5cm

車道舗装 2



表層工：自然色脱色7x7mm舗装（密粒） t=5cm

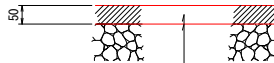
歩道舗装



表層部：溶融式カラー舗装（グリーン）

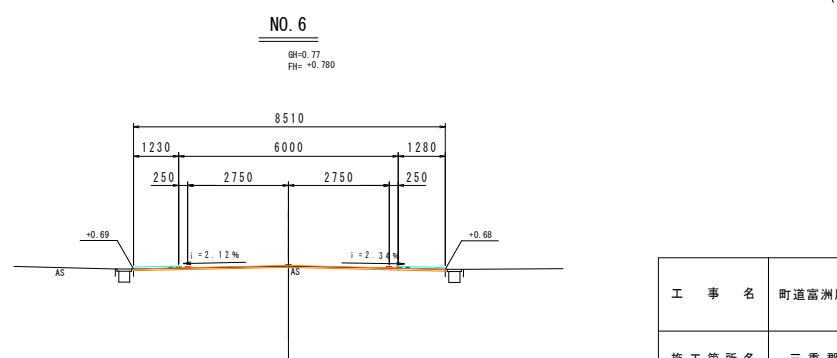
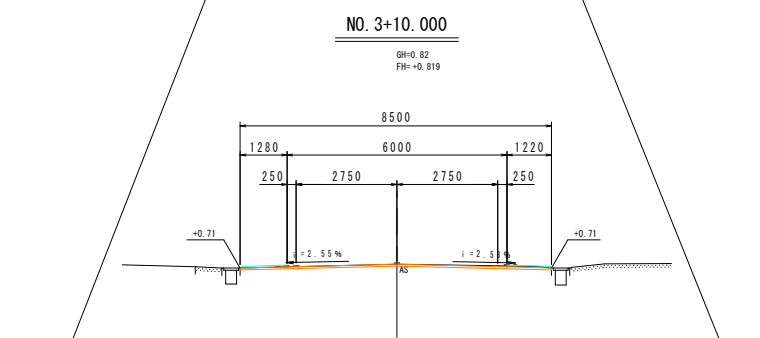
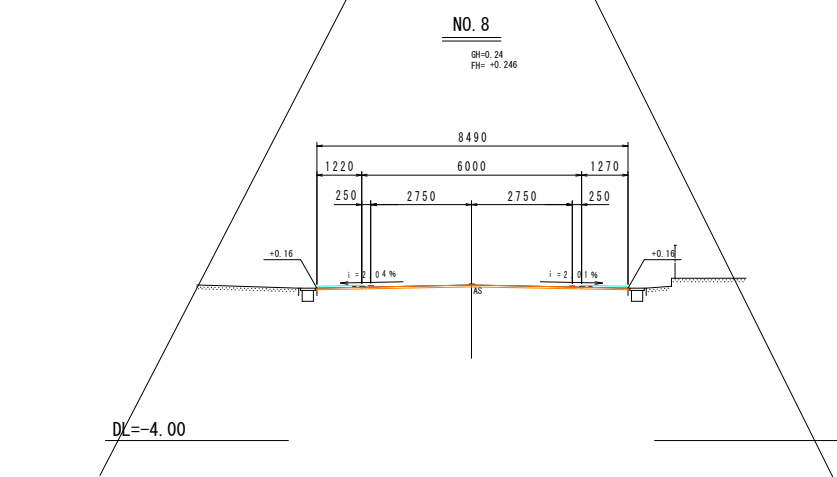
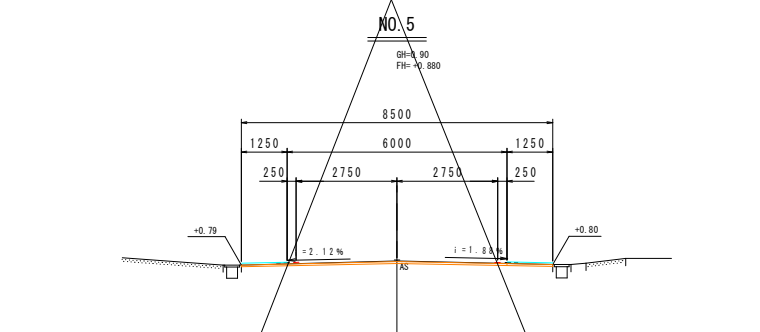
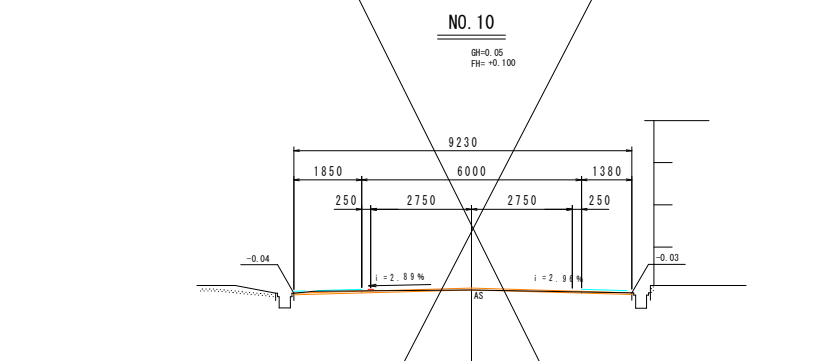
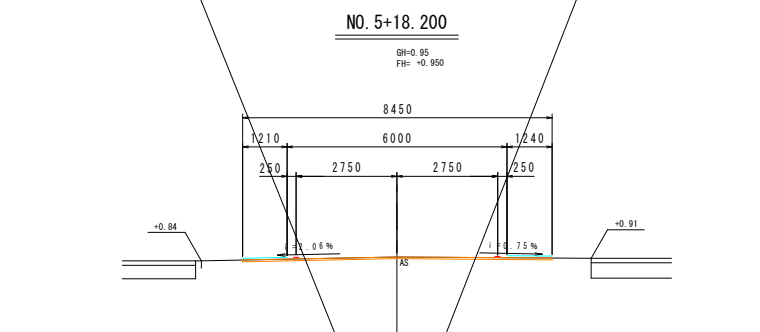
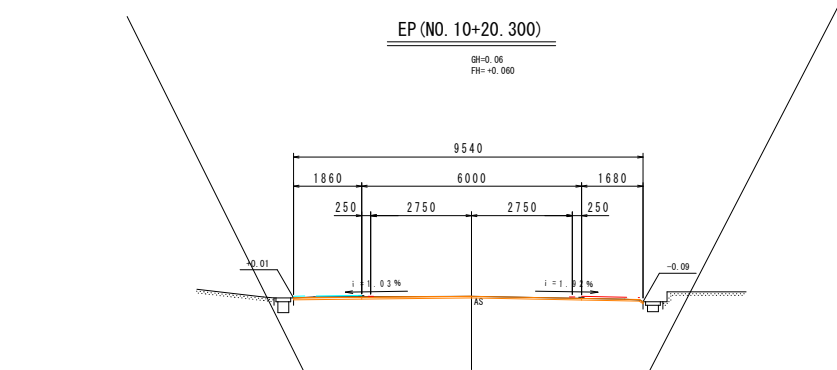
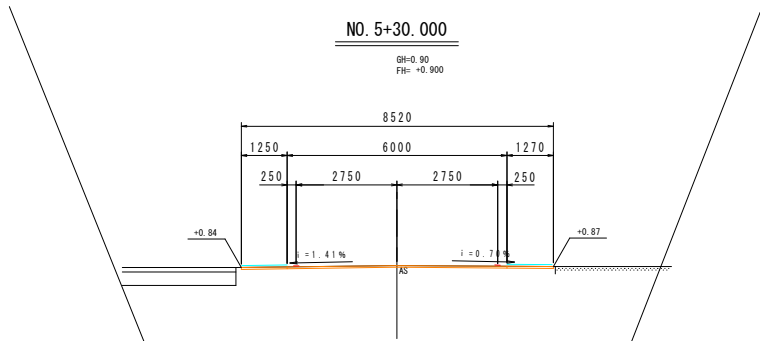
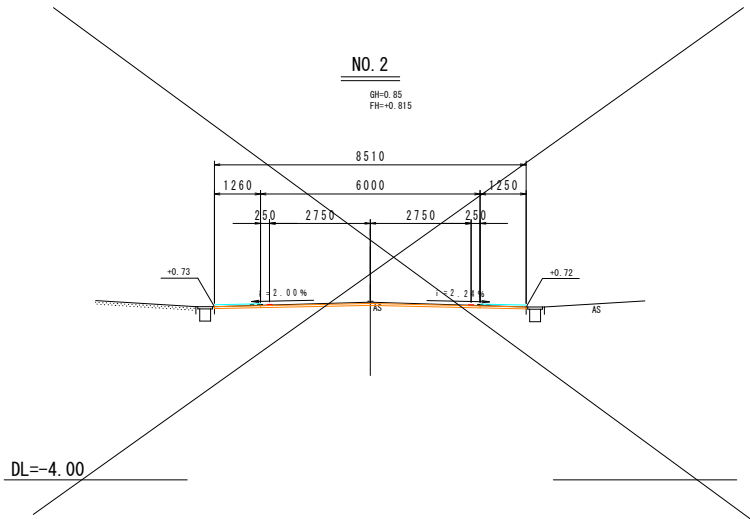
表層工：再生密粒度アスコン（13） t=5cm

舗装復旧工




表層工：再生密粒度アスコン（13） t=5cm

工 事 名	町道富洲原駅天ヶ須賀線舗装改良工事		
施工箇所名	三重郡川越町大字豊田地内		
図面の種類	標準断面図		
縮 尺	1 : 100、1 : 10	図面番号	3
発注機関名	三 重 郡 川 越 町		



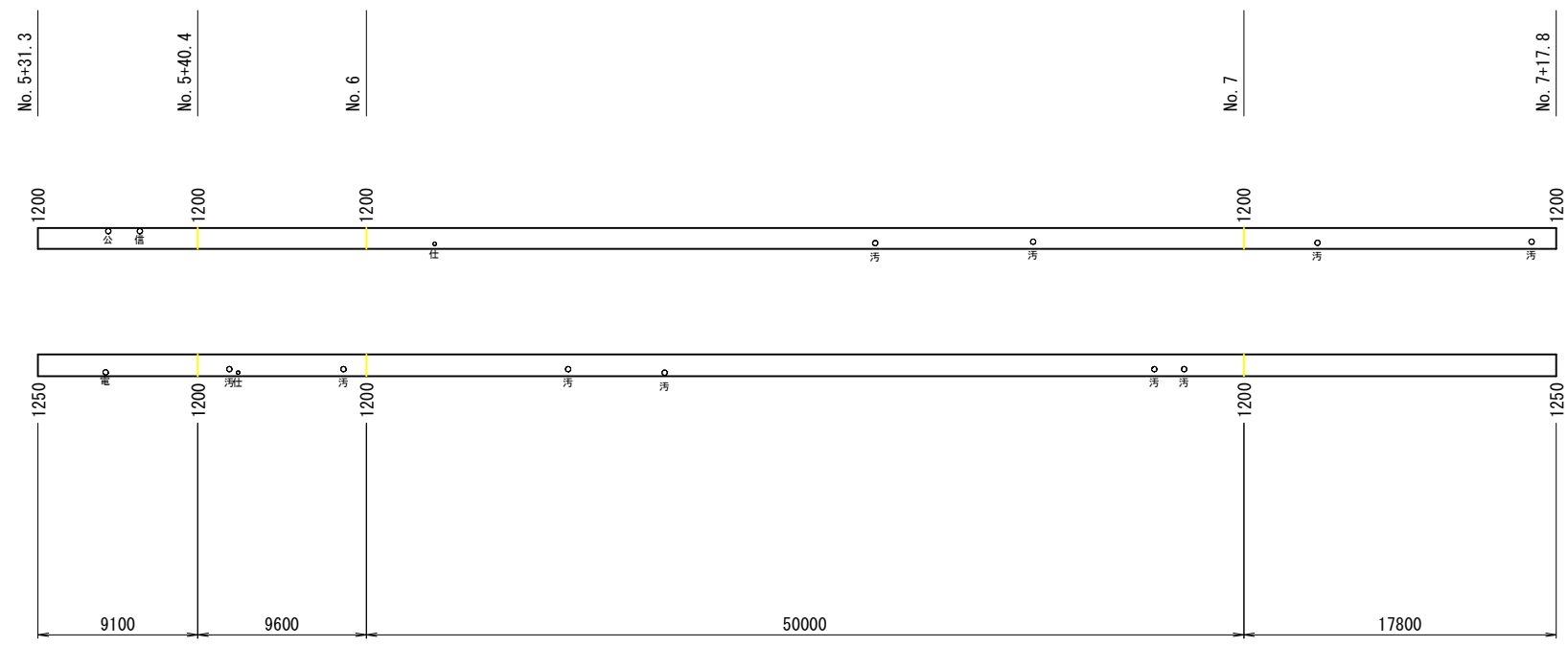
工 事 名	町道富洲原駅天ヶ須賀線舗装改良工事		
施工箇所名	三重郡川越町大字豊田地内		
図面の種類	横断面図		
縮 尺	S=1:100	図面番号	4
発注機関名	三重郡川越町		

舗装工展開図（１）  
（車道舗装）



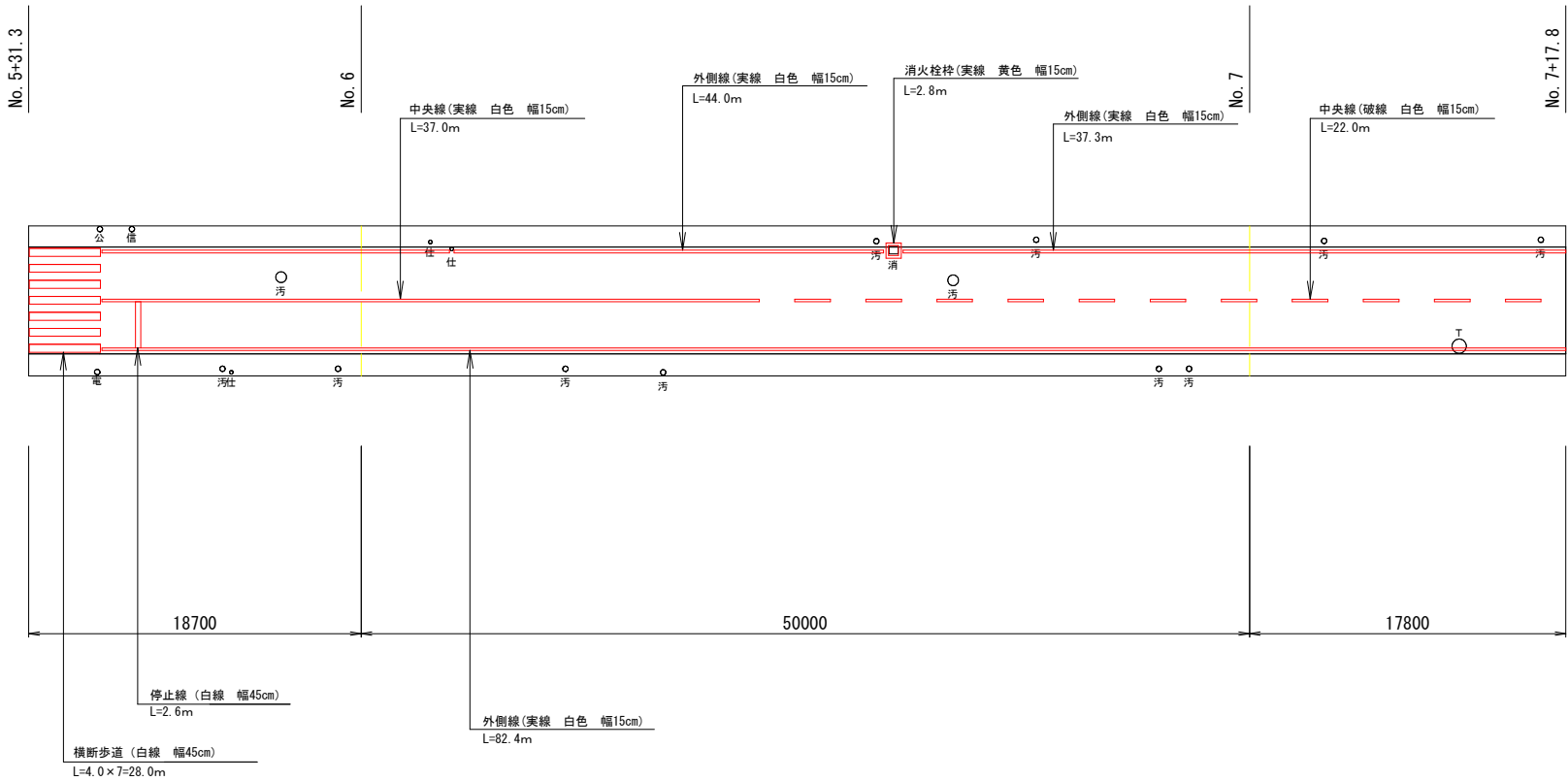
工 事 名	町道富洲原駅天ヶ須貫線舗装改良工事		
施工箇所名	三重郡川越町大字豊田地内		
図面の種類	舗装工展開図（１）		
縮 尺	1：200	図面番号	5
発注機関名	三 重 郡 川 越 町		

舗装工展開図（2）  
（歩道舗装・溶融式カラー舗装）



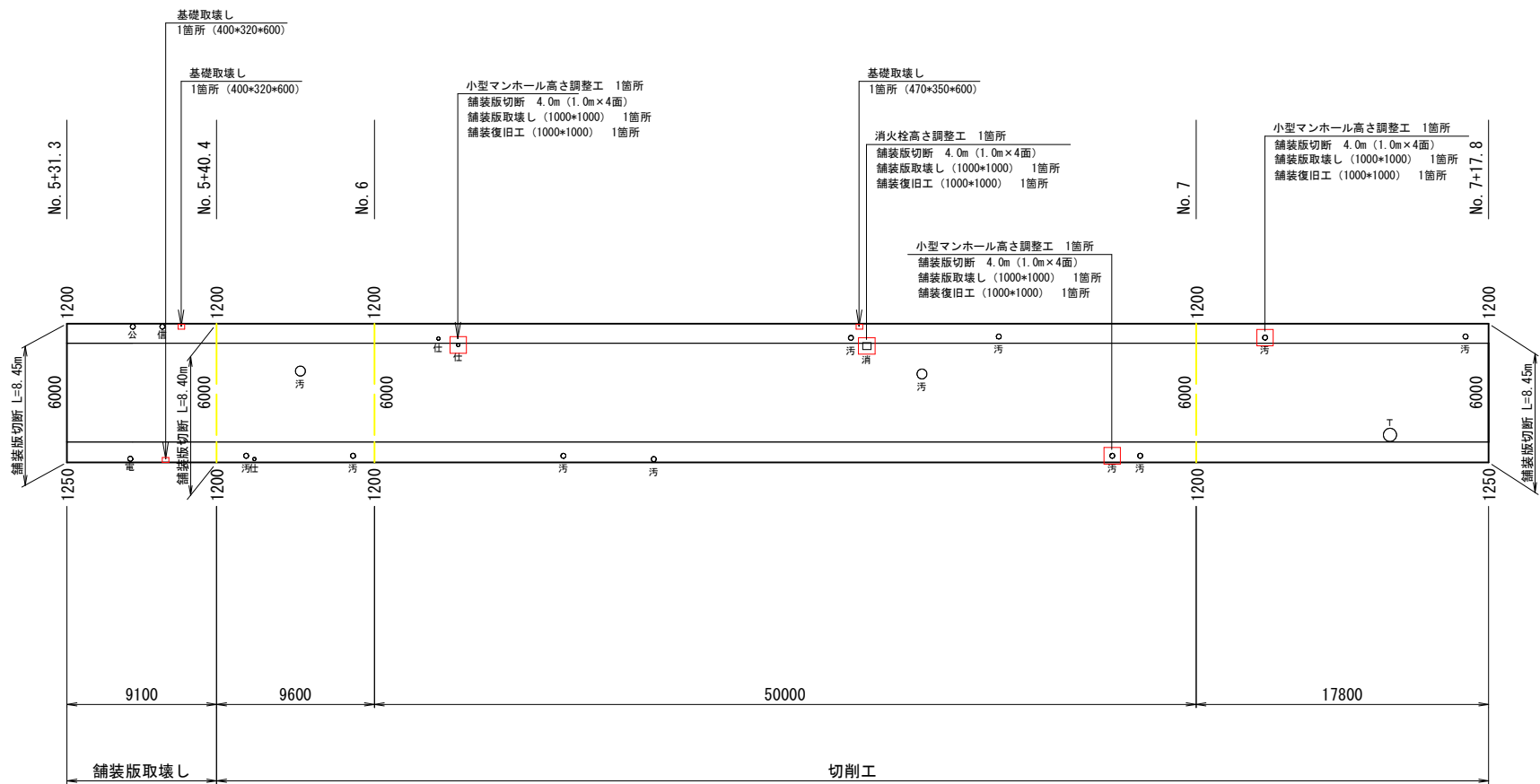
工 事 名	町道富洲原駅天ヶ須貫線舗装改良工事		
施工箇所名	三重郡川越町大字豊田地内		
図面の種類	舗 装 工 展 開 図 （ 2 ）		
縮 尺	1：200	図面番号	6
発注機関名	三 重 郡 川 越 町		

区画線工平面図



工 事 名	町道富洲原駅天ヶ須貫線舗装改良工事		
施工箇所名	三重郡川越町大字豊田地内		
図面の種類	区 画 線 工 平 面 図		
縮 尺	1 : 200	図面番号	7
発注機関名	三 重 郡 川 越 町		

構造物取壊し工平面図



工 事 名	町道富洲原駅天ヶ須貫線舗装改良工事		
施工箇所名	三重郡川越町大字豊田地内		
図面の種類	構造物取壊し工平面図		
縮 尺	1 : 200	図面番号	8
発注機関名	三 重 郡 川 越 町		