


平面図（1）

町道豊一当新田線



舗装改良工事(3区間)

A=157.34m²

舗装改良工事(2区間)

A=6.15m²

A=65.92m²

A=24.01m²

A=113.76m²

A=98.80m²

舗装改良工事(1区間)


北部公園

県道桑名川越線

工事名	町道豊一当新田線他1路線舗装改良工事		
図面名	平面図（1）		
作成年月日			
縮尺	1/1500	図面番号	1
会社名			
事業者名	川越町産業建設課		

平面図 (2)

町道豊一4号線



舗装改良工事 (交差点 (1))
A=121.16m²


つばめ児童館

川越町役場

工事名	町道豊一当新田線他1路線舗装改良工事		
図面名	平面図 (2)		
作成年月日			
縮尺	1/1500	図面番号	2
会社名			
事業者名	川越町産業建設課		

平面図 (3)

町道豊一当新田線



舗装改良工事(交差点 (2))
A=261.71m²

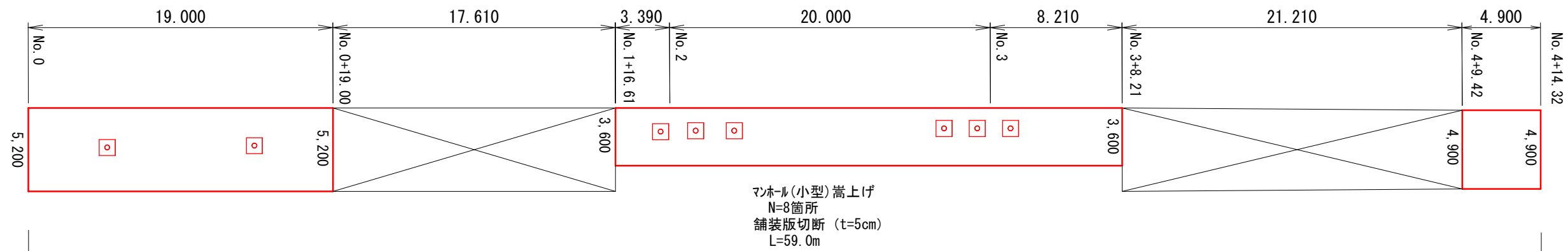
カインズホーム
みえ川越インター店

スーパーサンシ
みえ川越インター店

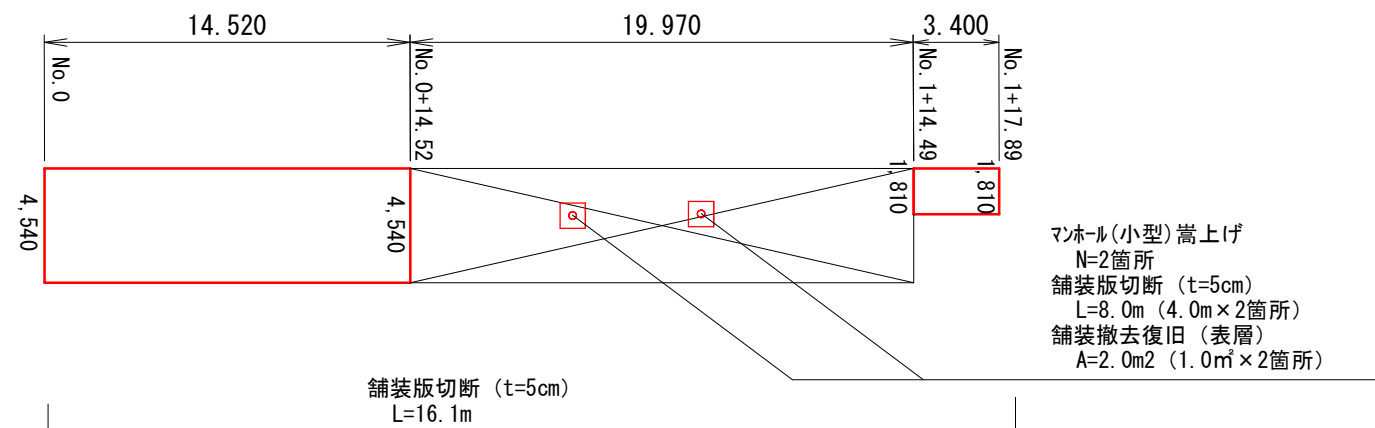
工事名	町道豊一当新田線他1路線舗装改良工事		
図面名	平面図 (3)		
作成年月日			
縮尺	1/1500	図面番号	3
会社名			
事業者名	川越町産業建設課		

舗装工展開図（1）

1区間



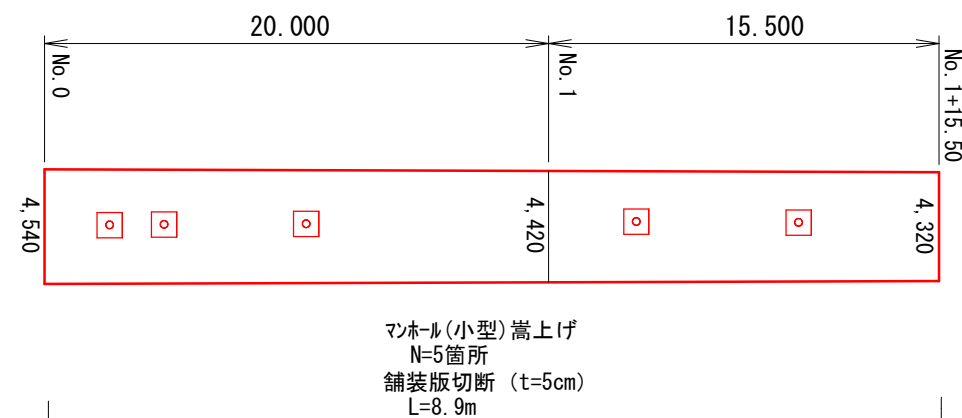
2区間



舗装構成

舗装版取壊し工 50 表層工(再生密粒度アスコン(13)) 50

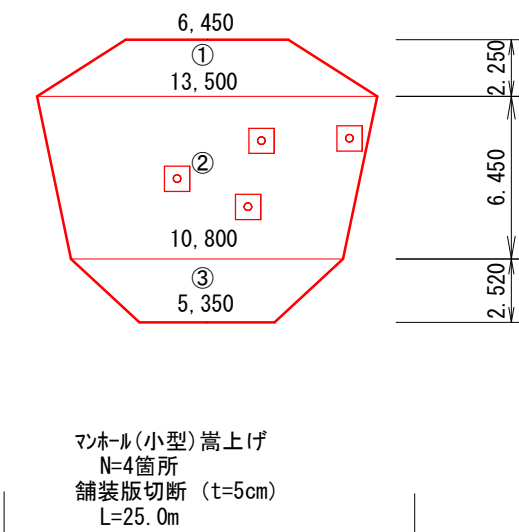
3区間




工事名	町道豊一当新田線他1路線舗装改良工事		
図面名	舗装工展開図(1)		
作成年月日			
縮尺	1/300	図面番号	4
会社名			
事業者名	川越町産業建設課		

舗装工展開図 (2)

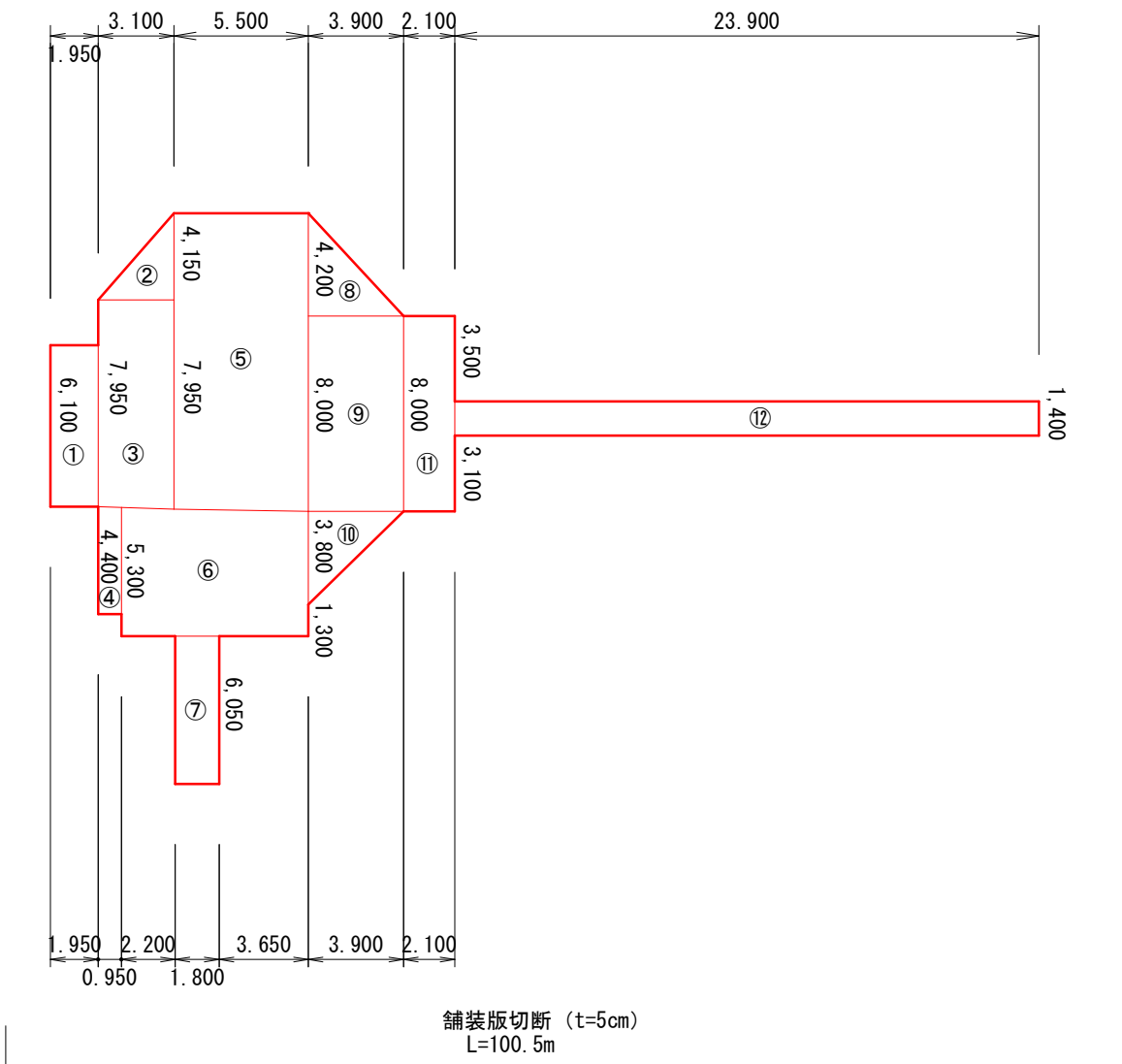
交差点 (1)



舗装構成



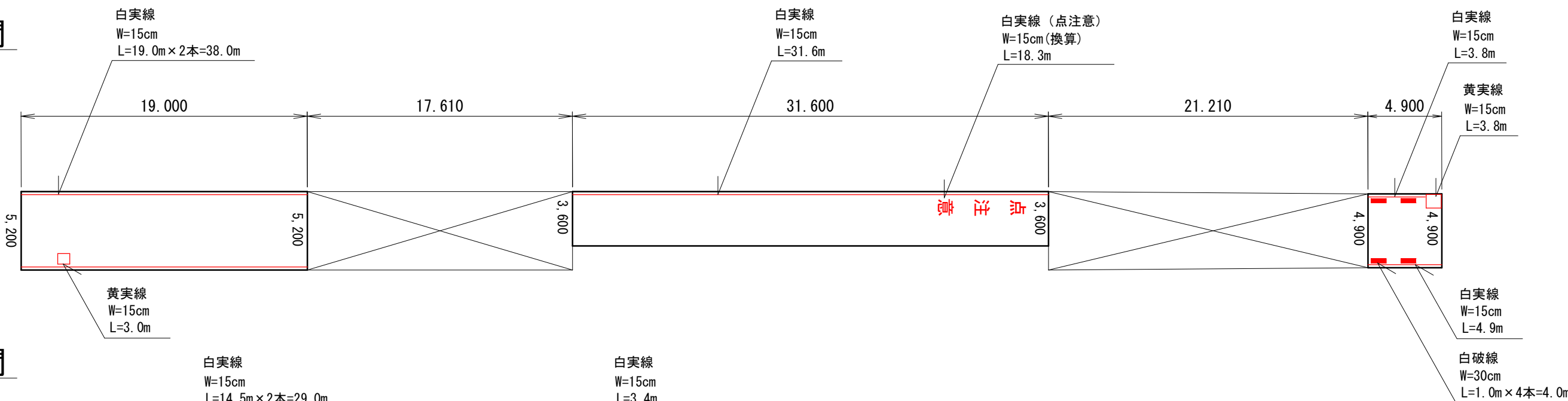
交差点 (2)



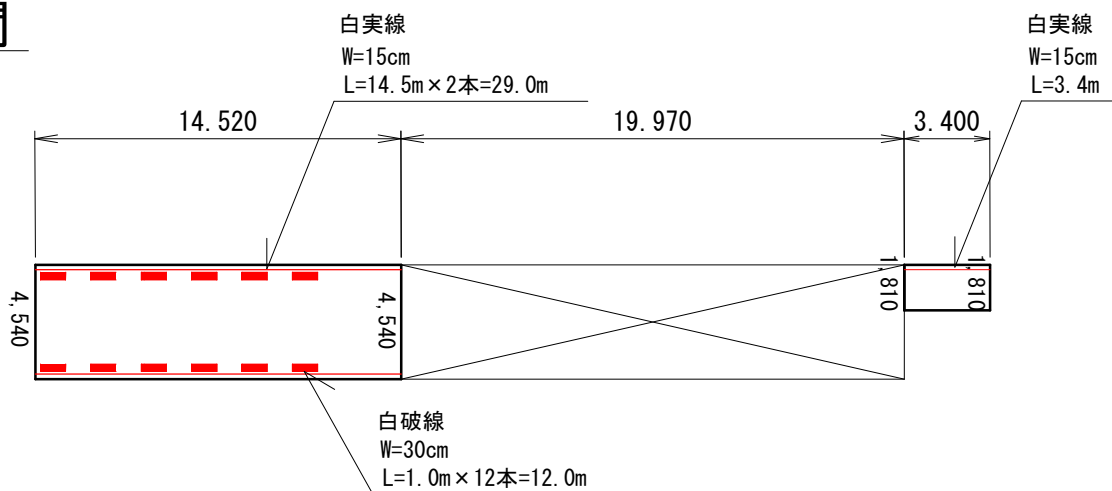
工事名	町道豊一当新田線他1路線舗装改良工事		
図面名	舗装工展開図 (2)		
作成年月日			
縮尺	1/300	図面番号	5
会社名			
事業者名	川越町産業建設課		

区画線工展開図 (1)

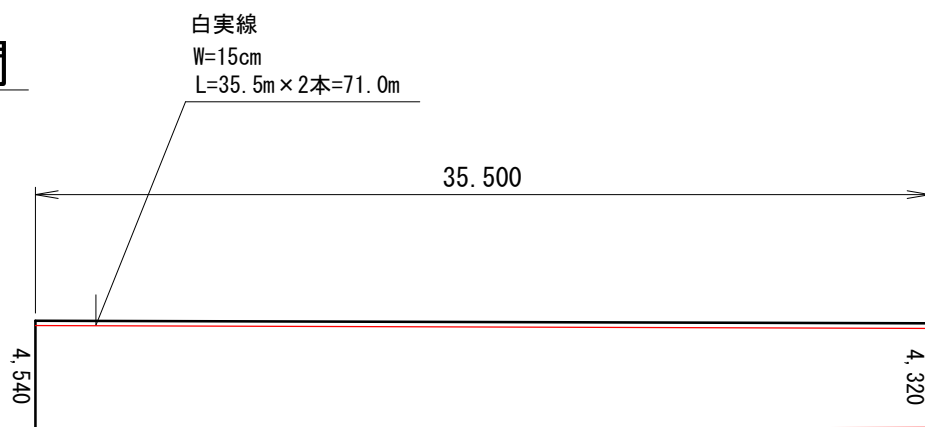
1 区間



2区間



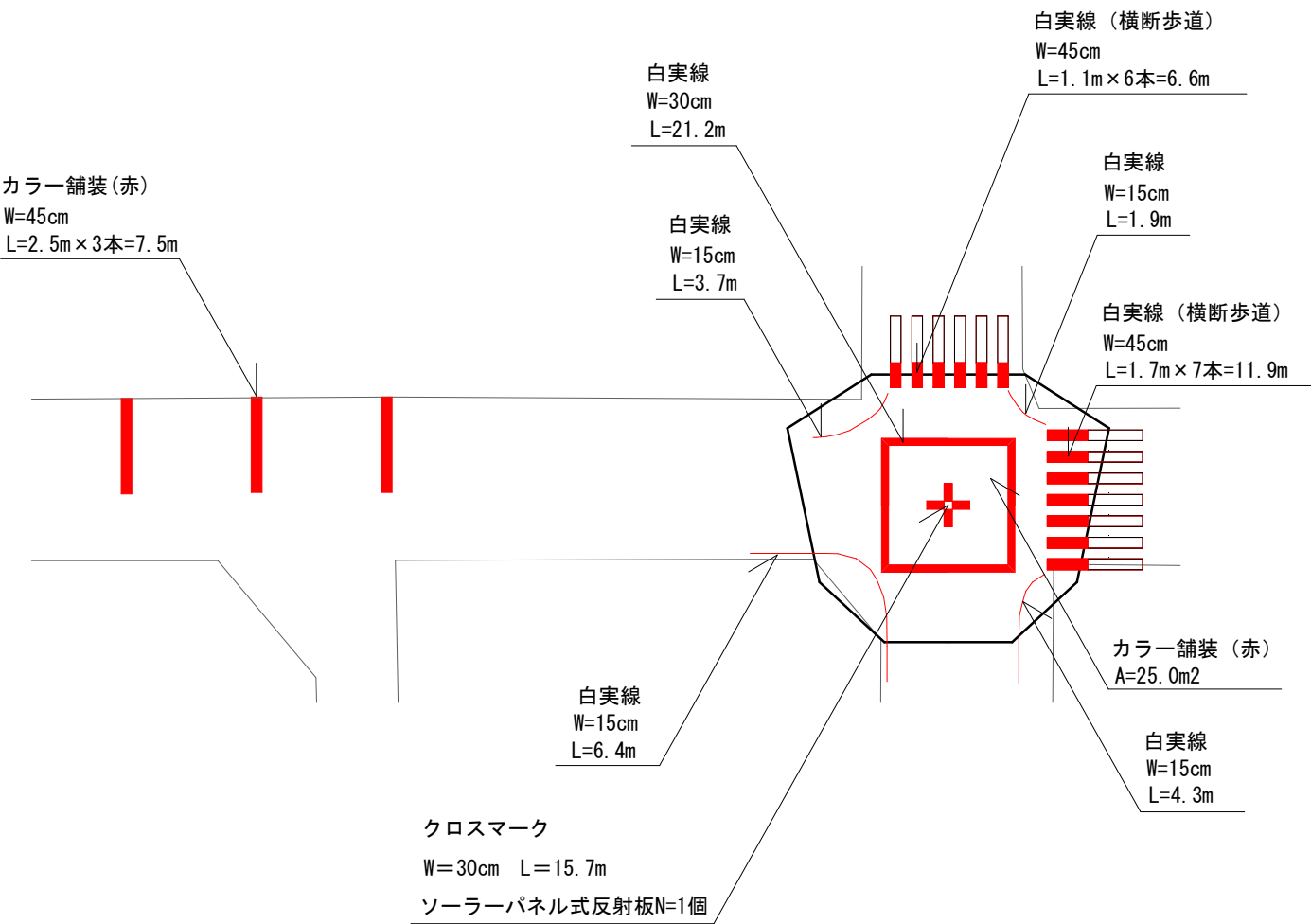
3区間



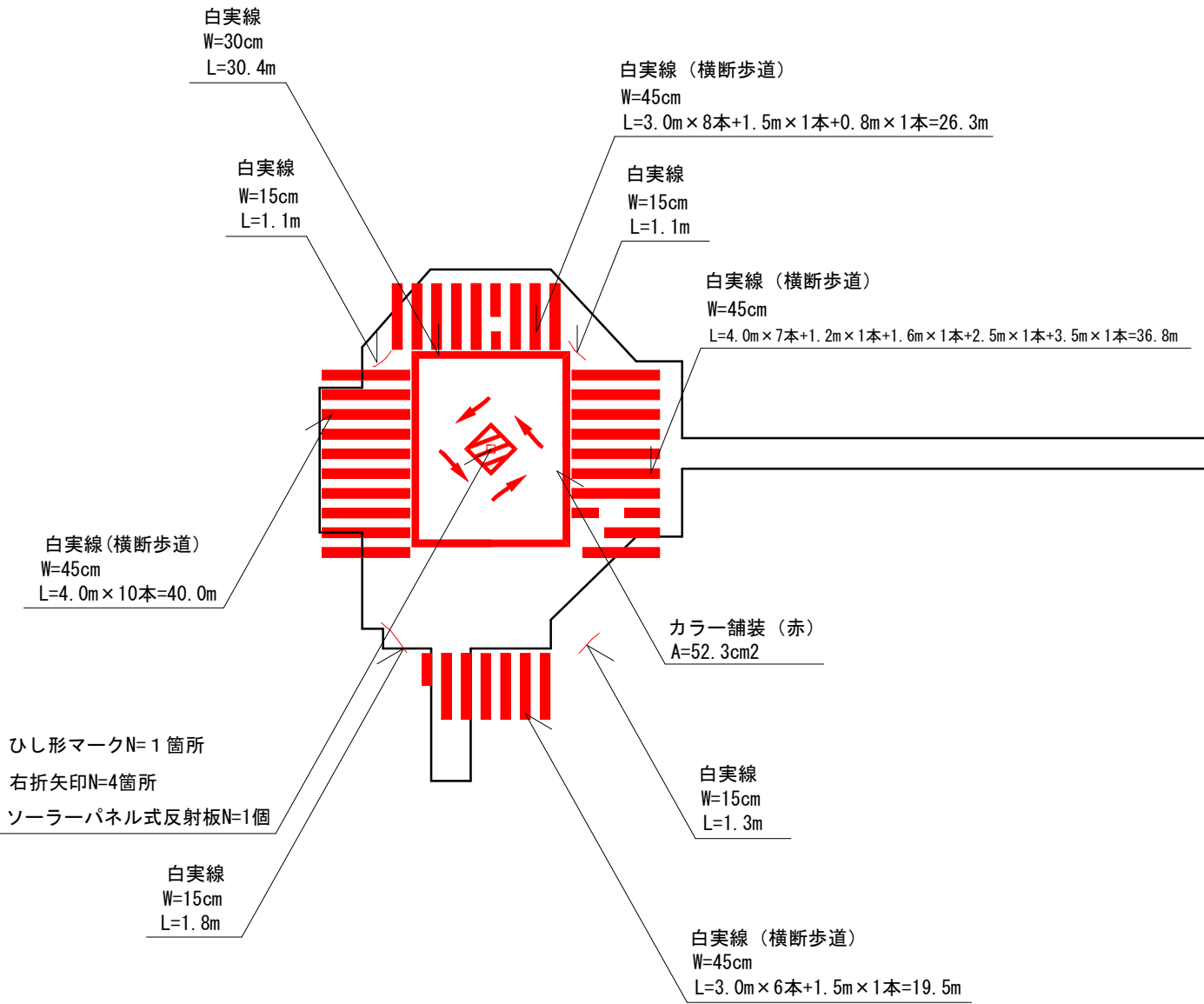
工事名	町道豊一当新田線他1路線舗装改良工事		
図面名	区画線工展開図 (1)		
作成年月日			
縮尺	1/300	図面番号	6
会社名			
事業者名	川越町産業建設課		

区画線工展開図(2)

交差点 (1)
豊一4号線



交差点 (2)
豊一当新田線



工事名	町道豊一当新田線他1路線舗装改良工事		
図面名	区画線工展開図(2)		
作成年月日			
縮尺	1/300	図面番号	7
会社名			
事業者名	川越町産業建設課		